



### SIMBOLOGÍA

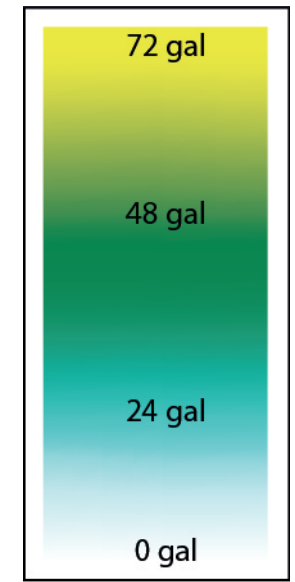
#### Límites políticos

-  Límite estatal
-  Límite delegacional

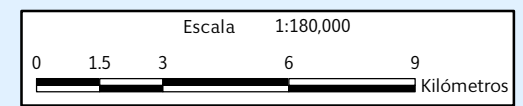
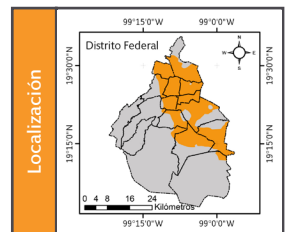
#### Vías de Comunicación

-  Eje vial

#### Escala



Datum:  
WGS 84  
Sistema de  
coordenadas:  
Geográficas  
Gradícula:  
0° 6' 0"  
Unidades:  
Grados



**Mapa de aceleración 20 de marzo 2012  
Edificio 2 y 3 pisos**